

СОГЛАСОВАНО
Начальник отдела Госавтоинспекции
ОМВД России по г.Мегиону
подполковник полиции



Р.М. Ибрафиров
2023г.



УТВЕРЖДАЮ
Директор МАОУ «СОШ №9»

М.И. Макаров

« 16 » августа 2023г.

СОГЛАСОВАНО
Директор
департамента образования
администрации города Мегиона



Т.Ю. Метринская
2023г.

ПАСПОРТ ДОРОЖНОЙ БЕЗОПАСНОСТИ

Муниципального автономного общеобразовательного
учреждения «Средняя общеобразовательная школа №9»

2023г.

ПАСПОРТ

Дорожной безопасности образовательного учреждения, расположенного на территории
автономного округа

Муниципальное автономное образовательное учреждение

«Средняя общеобразовательная школа №9»

2023

Общие сведения

Муниципальное автономное образовательное учреждение

«Средняя общеобразовательная школа №9»

(корпус Школа и дополнительный корпус Детский сад «Совёнок»)

Тип ОУ Муниципальное общеобразовательное

Юридический адрес ОУ г. Мегион, улица Свободы 6/1

Фактический адрес ОУ г. Мегион, улица Свободы 6/1
г. Мегион, улица Кузьмина 6

Руководители образовательного учреждения

Директор Макаров Михаил Иванович 3 30 90 (доб. 102)

Заместитель директора
по учебно - воспитательной работе
и дополнительному образованию Порунова Ирина Владимировна 3 30 90 (доб. 203)

Заместитель директора
по дошкольному образованию Соколова Татьяна Геннадьевна 2 53 00 (доб.502)

Ответственные работники
муниципального органа
образования Рыбина Неля Николаевна 834643) 96658-508

Ответственные от
ГИБДД сотрудник по приказу ОМВД России по г. Мегиону

Ответственные работники ОУ Специалист по безопасности
Джек Иван Петрович 33090 (доб.403)

за мероприятия по профилактике
детского травматизма

Заместитель директора по УВРиДО

Порунова Ирина Владимировна 3 30 90 (доб. 203)

Заместитель директора по ДО

Соколова Татьяна Геннадьевна 2 53 00 (доб.502)

Руководитель или ответственный
работник дорожно-эксплуатационной
организации, осуществляющей
содержание улично — дорожной
сети (УДС)

Пидлипный Александр Васильевич
начальник жилищно-коммунального отдела
муниципального казенного учреждения
«Капитальное строительство»

8(34643)59223

Руководитель или ответственный
работник дорожно-эксплуатационной
организации, осуществляющей
содержание технических средств
организации дорожного
движения (ТСОДД)

Пидлипный Александр Васильевич
начальник жилищно-коммунального отдела
муниципального казенного учреждения
«Капитальное строительство»

8(34643)59223

Количество обучающихся по состоянию на 31.05.2023 — 1714 человек

Наличие уголка по БДД - имеется

Наличие класса по БДД - имеется

Наличие городка (площадки) по БДД — отсутствует

Наличие автобуса в образовательном учреждении - отсутствует

Содержание

I. План – схемы образовательного учреждения

1. Район расположения образовательного учреждения, движения транспортных средств и детей (обучающихся, воспитанников).

2. Схема организации дорожного движения в непосредственной близости от образовательного учреждения с размещением соответствующих технических средств организации дорожного движения, маршрутов движения детей (обучающихся, воспитанников) и расположения парковочных мест.

3. Пути движения транспортных средств по территории образовательного учреждения к местам разгрузки/погрузки и рекомендуемые безопасные пути передвижения детей.

II. Информация об обеспечении безопасности перевозок детей (обучающихся, воспитанников) специальным транспортным средством (автобусом).

1. Общие сведения.

2. Маршрут движения автобуса до образовательного учреждения.

3. Безопасное расположение остановки автобуса у образовательного учреждения.

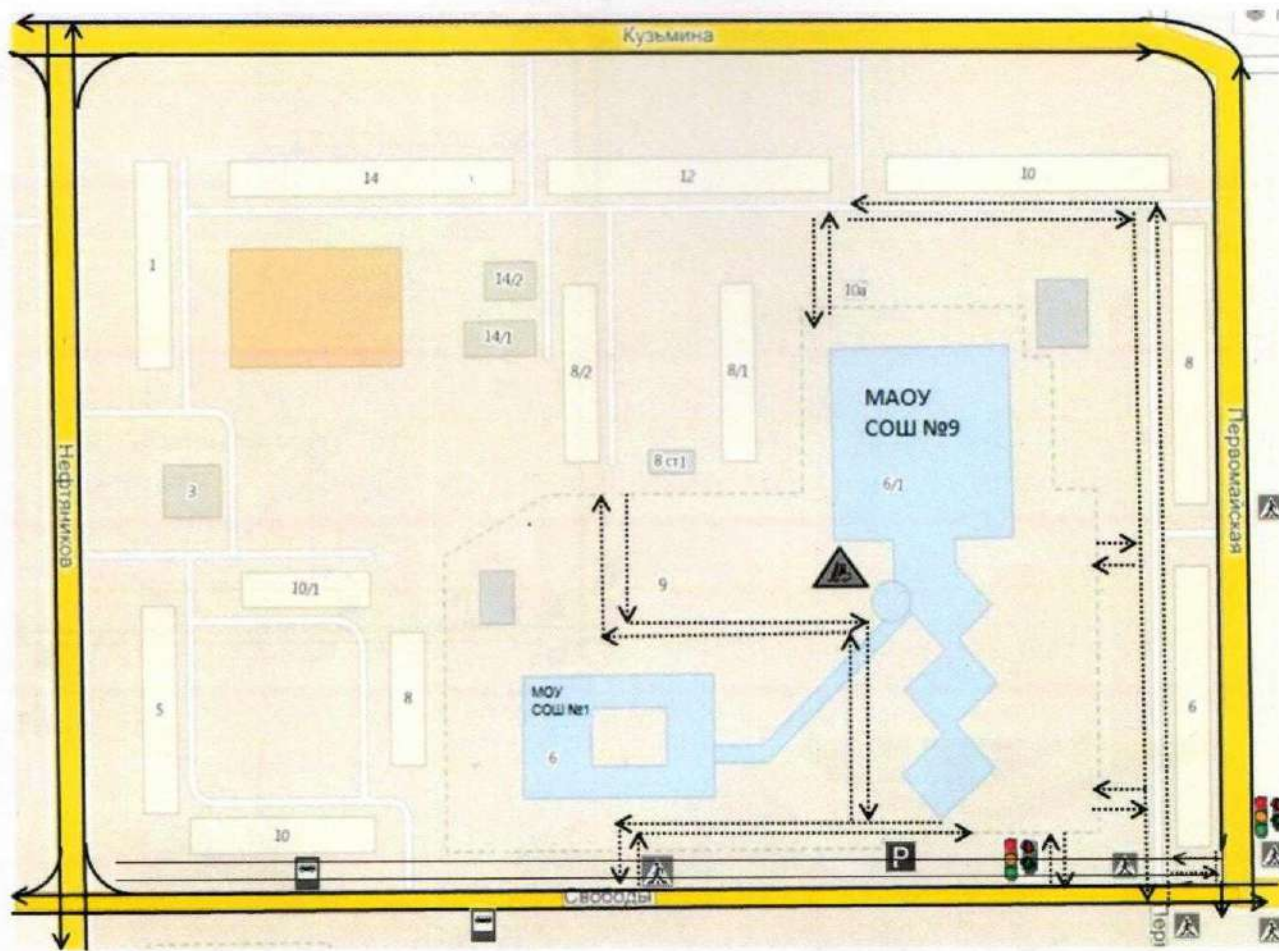
III. План - схема пути движения детей (обучающихся, воспитанников) при проведении ремонтно-строительных работ вблизи образовательного учреждения.


Корпус 1 - Школа

План – схемы образовательного учреждения

1. Район расположения образовательного учреждения, движения транспортных средств и детей (обучающихся, воспитанников)

Образец - схема 1



- | | | | |
|---|----------------------|---|--|
|  | - жилая застройка |  | - движение детей (учеников) в (из) образовательного учреждения |
|  | - проезжая часть |  | - движение транспортных средств |
|  | - стоянка |  | - пешеходный переход |
|  | - разгрузка/погрузка |  | - автобусная остановка |
|  | - тротуар |  | - пешеходные и автомобильные светофоры |

2. Схема организации дорожного движения в непосредственной близости от образовательного учреждения с размещением соответствующих технических средств организации дорожного движения, маршрутов движения детей (обучающихся, воспитанников) и расположения парковочных мест (Рис. 1,2,3,4,5).

Образец - схема 2

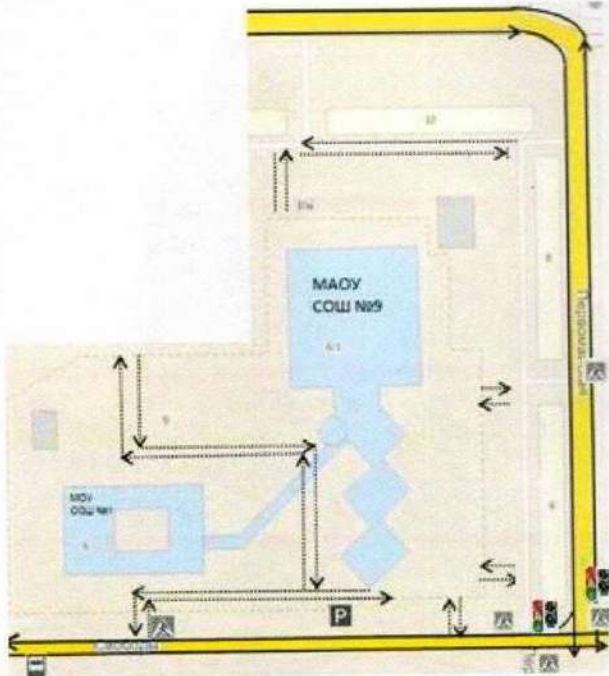



Рис.1



Обучающиеся, чьи дома находятся на против учебного учреждения безопасно переходят проезжую часть по пешеходному регулируемому пешеходному переходу по улице Свобода и оказываются прямо у ворот школы.

Рис. 2



Обучающиеся идут в школу из домов по улице Львовской тротуару, переходят одну полосу движения по регулируемому пешеходному переходу и подходят к следующему регулируемому пешеходному переходу по улице Свободы и также оказываются прямо у ворот школы.

Рис .3



У проезжей части возле тротуара, прилегающего к школе, стоит предупреждающий знак "Внимание, дети"

Рис. 4



Обучающиеся, проживающие в СУ-920 идут от торгового комплекса "Сибирское подворье" по пешеходному переходу, затем следуют по асфальтированной дорожке вдоль д/с «Совенок», затем переходят проезжую часть по нерегулируемому пешеходному переходу и направляются к школе, проходя между домами ул.Первомайская 6 и 8.

Рис. 5



По улице Первомайской проезжую часть с двусторонним движением дети пересекают по установленному регулируемому пешеходному переходу. Далее следуют по тротуару к главным воротам школы.

3. Пути движения транспортных средств по территории образовательного учреждения к местам разгрузки/погрузки (Рис.6) и рекомендуемые безопасные пути передвижения детей.

Образец - схема 3



Рис. 6



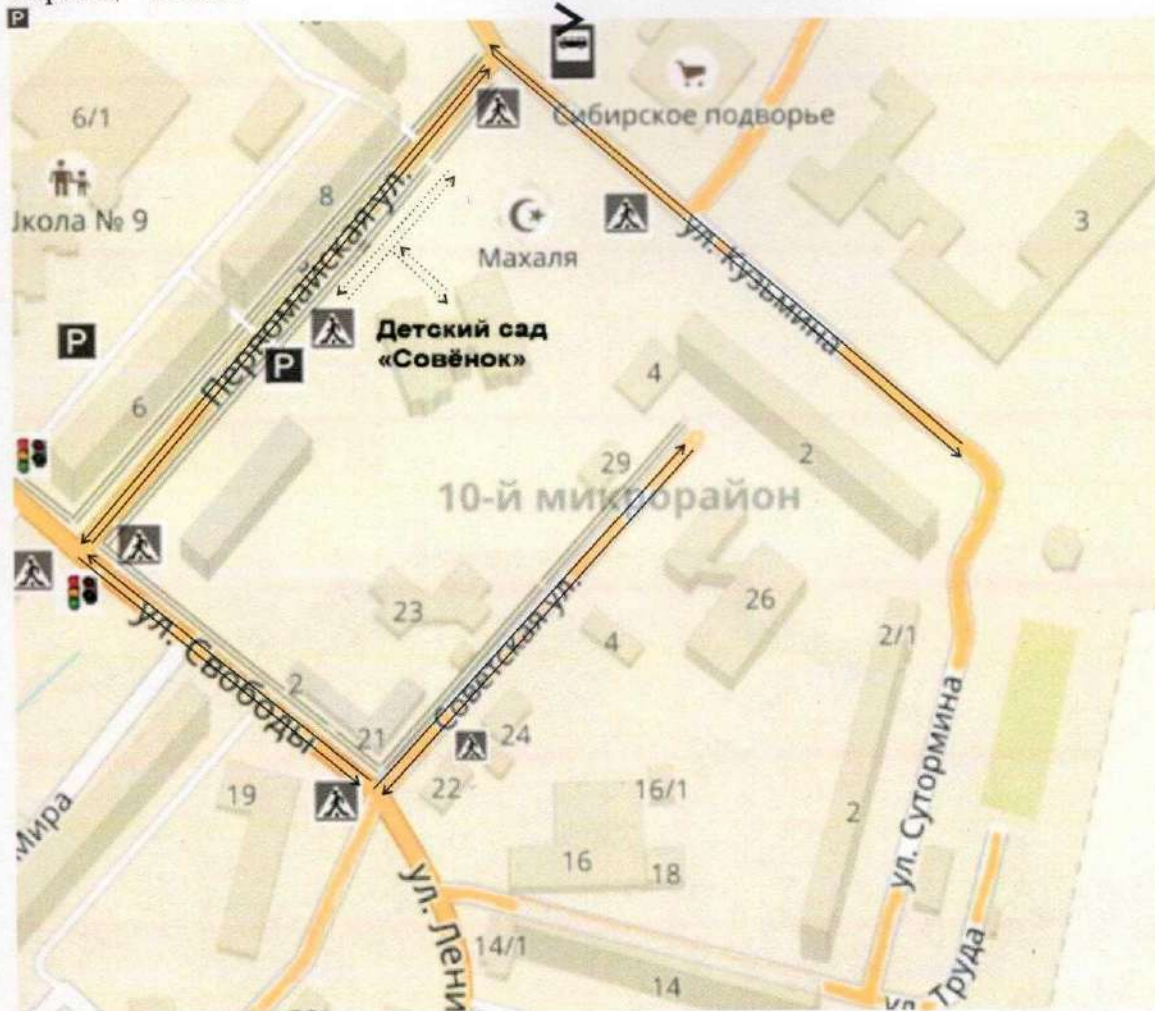
Для погрузки-разгрузки транспортных средств предусмотрен въезд с задних ворот по улице.

Корпус 2 – Детский сад «Совёнок»

План – схемы образовательного учреждения

1. Район расположения ДООУ, движения транспортных средств и детей (обучающихся, воспитанников)

Образец - схема 1



- жилая застройка

- проезжая часть

- стоянка

- разгрузка/погрузка

- тротуар

- движение детей (учеников) в (из) образовательного учреждения

- движение транспортных средств

- пешеходный переход

- автобусная остановка

- пешеходные и автомобильные светофоры

2. Схема организации дорожного движения в непосредственной близости от ДОУ с размещением соответствующих технических средств организации дорожного движения, маршрутов движения родителей с воспитанниками и расположения парковочных мест (Рис. 1,2,3,4,5).

Образец - схема 2



Рис.1



Родители с воспитанниками, чье постоянное место жительства находится по улицам Львовская и Свободы (нечетная сторона), безопасно добираются к ДОУ по пешеходному тротуару и пересекают проезжую часть улицы Свобода посредством регулируемого пешеходного перехода.

Рис. 2



Далее родители с воспитанниками пересекают проезжую часть улицы Первомайская.

Рис .3



и следуют по пешеходному тротуару вдоль дома Первомайская 6 до нерегулируемого пешеходного перехода между домами 6 и 8 улицы Первомайская.

Рис. 4



Нерегулируемый пешеходный переход между домами 6 и 8 улицы Первомайская.

Рис. 5




Автомобильная парковка напротив главного входа в ДОУ со стороны улицы Первомайская дом 8.

3. Пути движения транспортных средств по территории образовательного учреждения к местам разгрузки/погрузки (Рис.6) и рекомендуемые безопасные пути передвижения детей.

Образец - схема 3

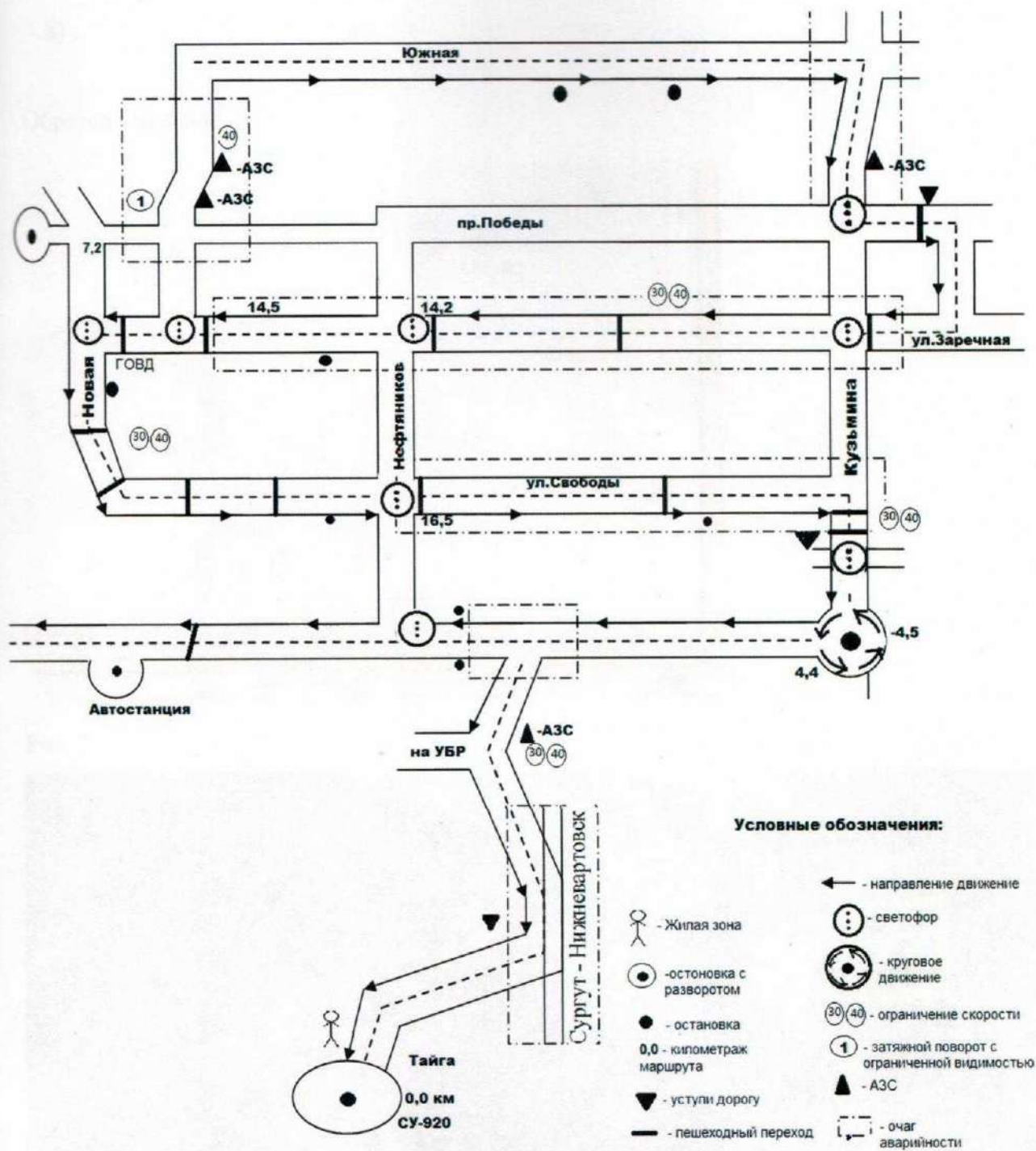


Рис. 6



Для погрузки-разгрузки транспортных средств предусмотрен въезд с задних ворот со стороны пенсионного фонда России по улице Советская

Схема автобусного маршрута



школьный СУ- 920 — гимназия №5 — школа №1 школа №4

2. Маршрут движения от автобусной остановки до образовательного учреждения (Рис. 7, 8).

Образец - схема 4

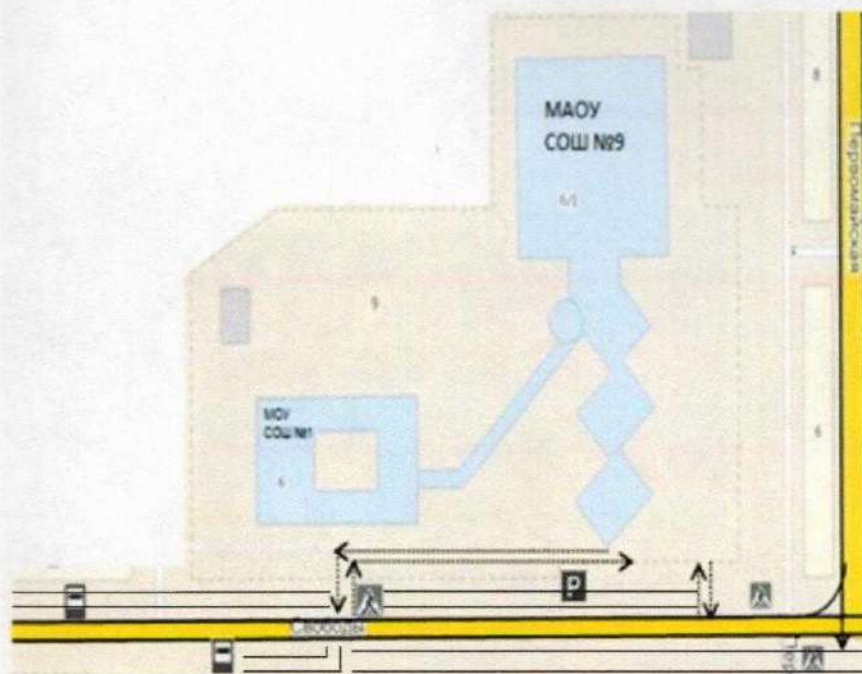



Рис. 7



Рис. 8



Автобус останавливается на остановке по обеим сторонам проезжей части улицы Свободы обучающиеся высаживаются и по тротуару безопасно следуют к школе.

III. План – схема пути движения детей (обучающихся, воспитанников) при проведении дорожных ремонтно-строительных работ вблизи образовательного учреждения (Рис.9, 10,11).

Образец - схема 6

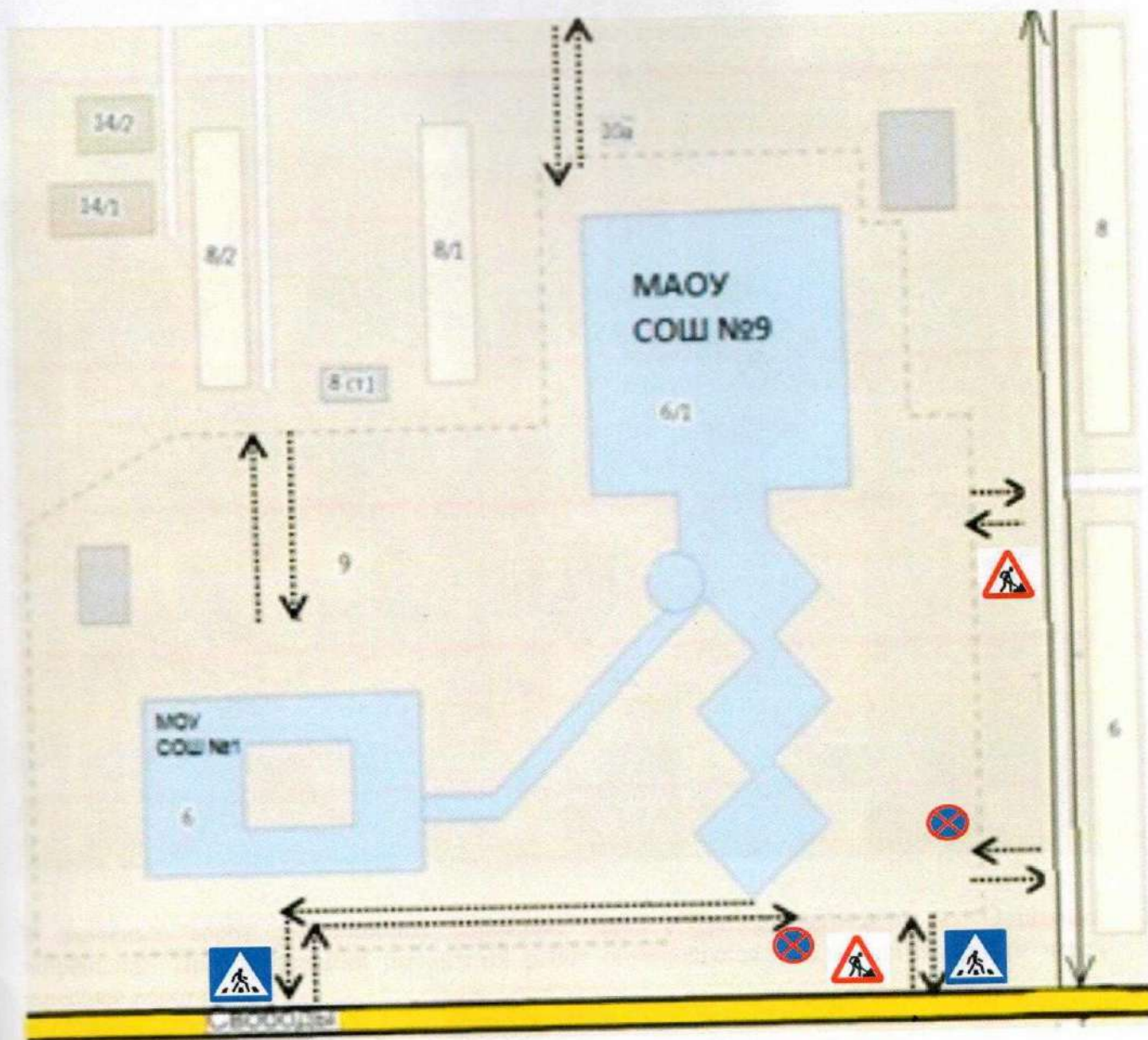



Рис. 9



У запасных ворот расположены дорожные знаки "Проезд запрещен" и "Остановка запрещена". При проведении ремонтных работ обучающиеся школы могут пройти через запасные ворота.

Рис.1




Рис. 11



У основных ворот расположены дорожные знаки «Въезд запрещен» и «Остановка запрещена» для безопасного прохода детей к школе.



Пронумеровано и прошнуровано
М.Б.З. (Ф.И.О. и пр.) лист
Директор
МАОУ «СОШ №9»
М.И. Макарова